

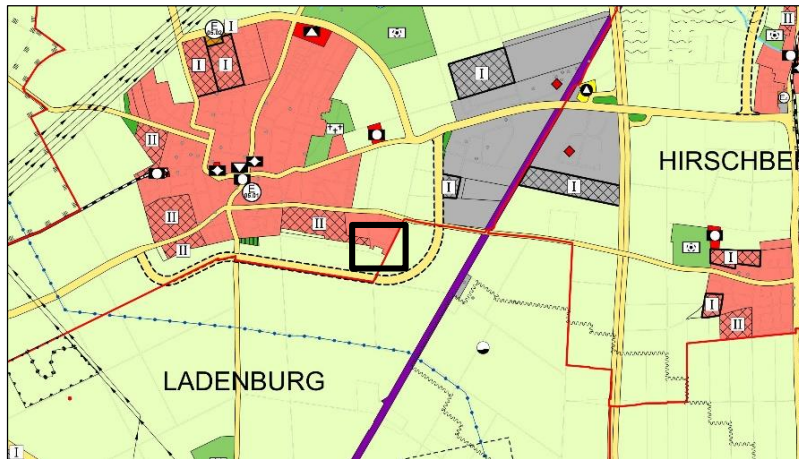


## Berichtigung des Flächennutzungsplans

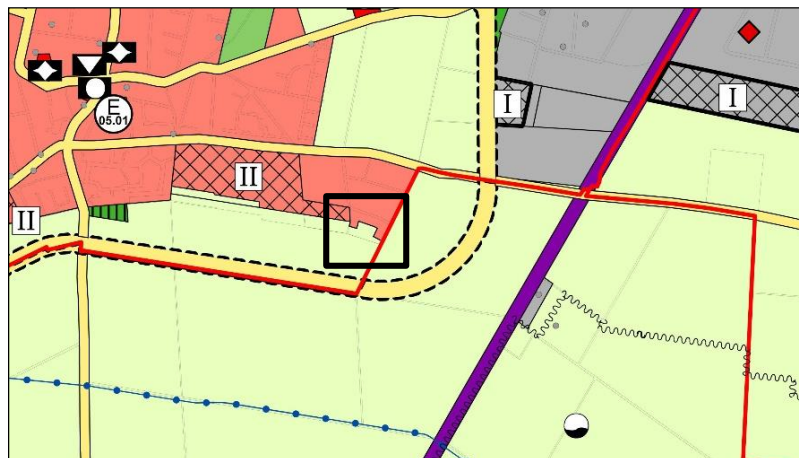
Anpassung des Flächennutzungsplans (FNP) im Wege der Berichtigung nach § 13 b BauGB i.V.m. § 13a (2) Nr. 2 BauGB aufgrund des Bebauungsplans

„Sandlochgewann – Gebiet zwischen Schriesheimer Straße und Grenzweg“  
nach §13b BauGB der Gemeinde Heddesheim

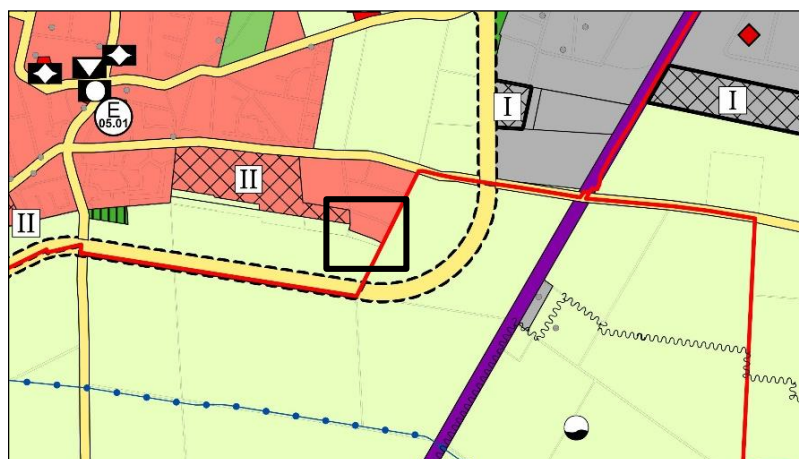
### Darstellung der Änderung



Übersichtsplan



Ursprüngliche Darstellung  
des FNP



Darstellung des FNP nach  
Berichtigung